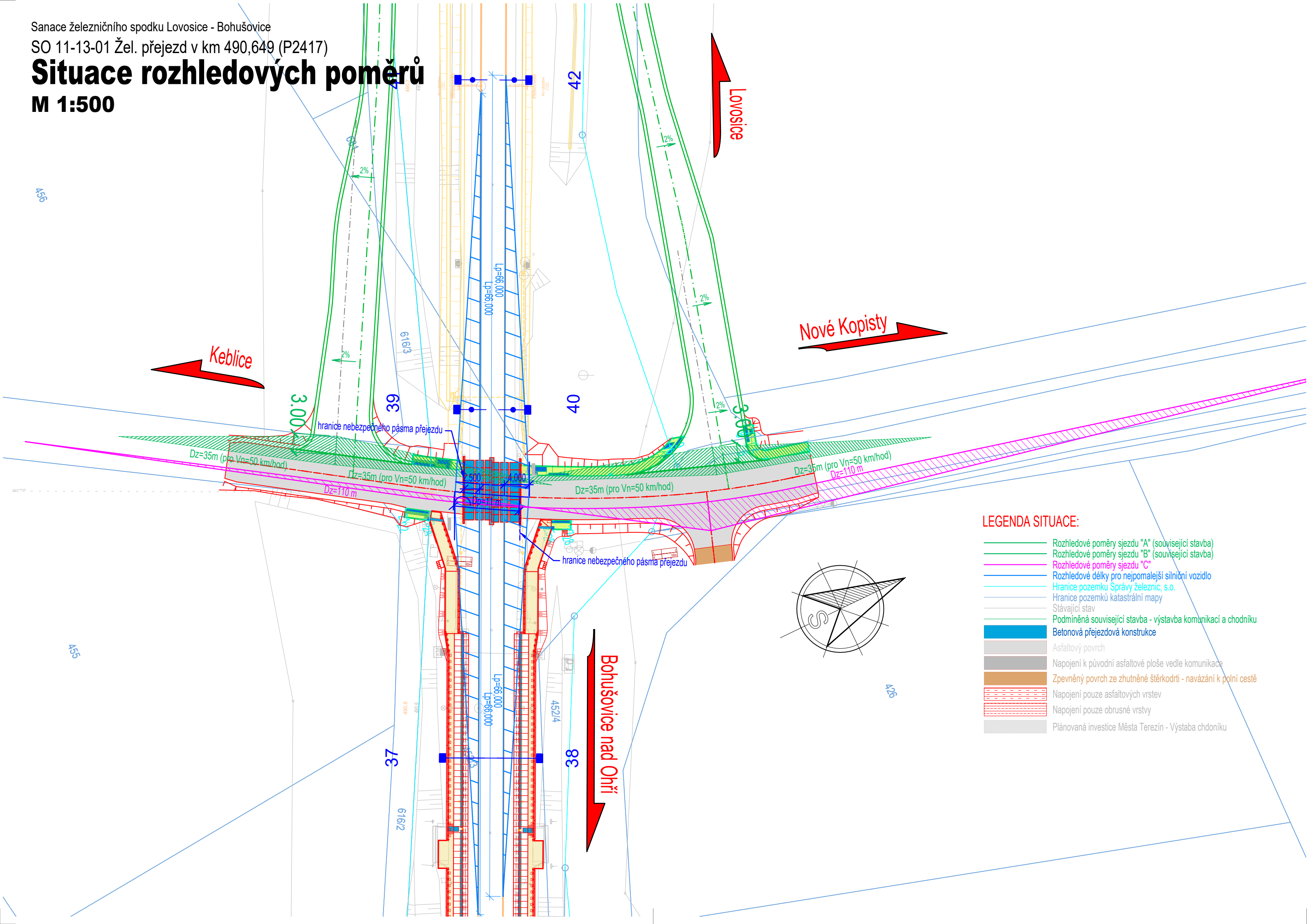


Sanace železničního spodku Lovosice - Bohušovice

SO 11-13-01 Žel. přejezd v km 490,649 (P2417)

Situace rozhledových poměrů

M 1:500



EVROPSKÁ UNIE
Evropské strukturální a investiční fondy
Operační program Doprava

Ministerstvo dopravy

Státní fond dopravní
infrastruktury



Jiná ověření:

Paré:

Orientační schéma:

Razítko oprávněné osoby:





Podpis:

Datum:

Revize:	Datum:	Popis:	Kontroloval:
000	30.09.2023	Definitivní odevzdání dokumentace	Ing. Josef Marek

Stavebník/Investor:	Správa železnic, státní organizace	
Adresa:	Dlážděná 1003/7, 110 00 Praha 1	
Zástupce investora:	Stavební správa západ	
Adresa:	Ke Štvanici 656/3, 186 00 Praha 8	

Zhotovitel díla:	EXprojekt s.r.o.	
Adresa:	Heršpická 758/13, 619 00 Brno	
Kontakt:	T: +420 533 312 000 E: info@exprojekt.cz	
Zhotovitel objektu:	EXprojekt s.r.o.	
Adresa:	Heršpická 758/13, 619 00 Brno	
Kontakt:	T: +420 533 312 000 E: info@exprojekt.cz	

Hlavní projektant (HIP):	Ing. Petr Jemelka	Ing. Dominik Mojžíšek	Specialista: -
--------------------------	--------------------------	------------------------------	----------------

Název stavby/akce:	Sanace železničního spodku Lovosice - Bohušovice	Označení investora: S631500901
Název části:	Přejezdy a přechody	Zakázka: 2020-077
Název objektu/dílní části:	Žel. přejezd v km 490,649 (P2417)	Označení části: D.2.1.3
Název přílohy:	Situace rozhledových poměrů	Označení objektu/komplexu: SO 11-13-01
Název dílní části přílohy:		Číslo přílohy (typ/pořadí): 2. 012
Odpovědný projektant: Ing. Dominik Mojžíšek	Zpracovatel přílohy: Ing. Dominik Mojžíšek	Měřítko: 1:500 Formáty: 4 x A4
Kraj: Ústecký	Katastrální území: viz textová část	TUDU: 0801 26
		Stupeň dokumentace: DÚSP+PDPS
		Smluvní datum zpracování: 30.09.2023

Kódové označení přílohy:
S631500901_PDPS_02103_SO111301_XX_2_012_000